PLAN D'ACCÈS

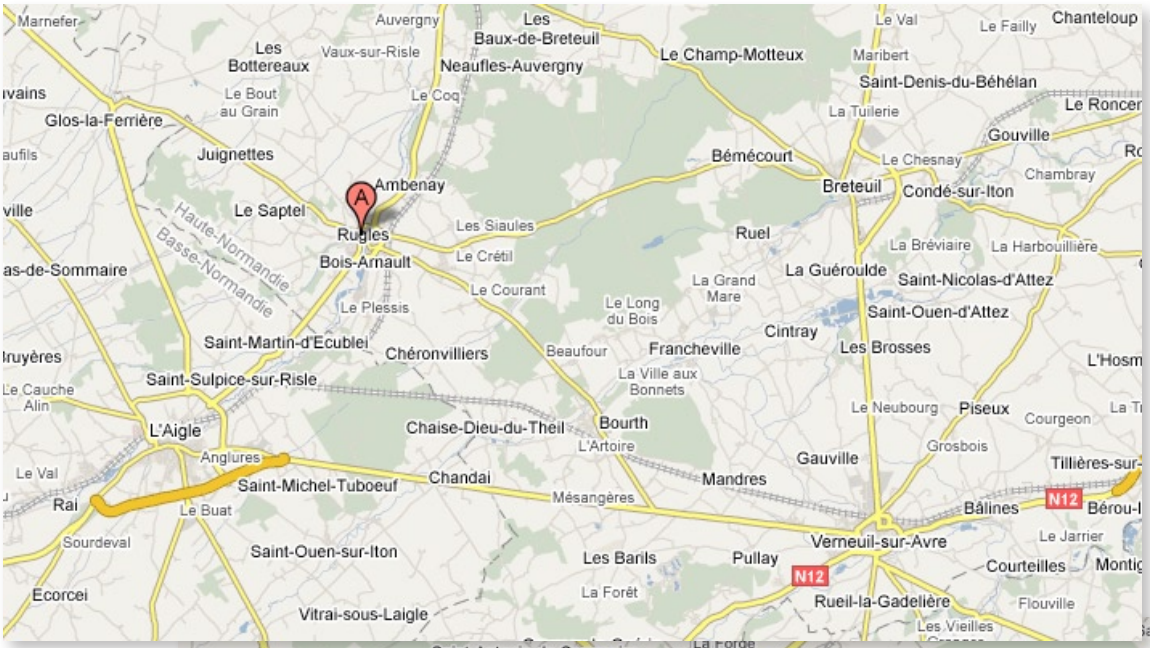
Rugles
Ambenay
Le Saptel
Bois-Arnault
Les Siaules
Le Crétil
Le Courant
Le Plessis
Saint-Martin-d'Ecublei
Chéronvilliers
Saint-Sulpice-sur-Risle
L'Aigle
Chaise-Dieu-du-Theil
Bourth
Anglures
Saint-Michel-Tuboeuf
Chandai
Mésangères
Saint-Ouen-sur-Iton
Vitrai-sous-Laigle
Ruel
Bémécourt
Breteuil
Condé-sur-Iton
Le Champ-Motteux
Neaufles-Auvergny
Juignettes
Glos-la-Ferrière
Saint-Antonin-de-Sommaire
Haute-Normandie
Basse-Normandie
N12
D141
D830
D21
D919
D930
D12
D13
D918
D926
D54
© Carte Google

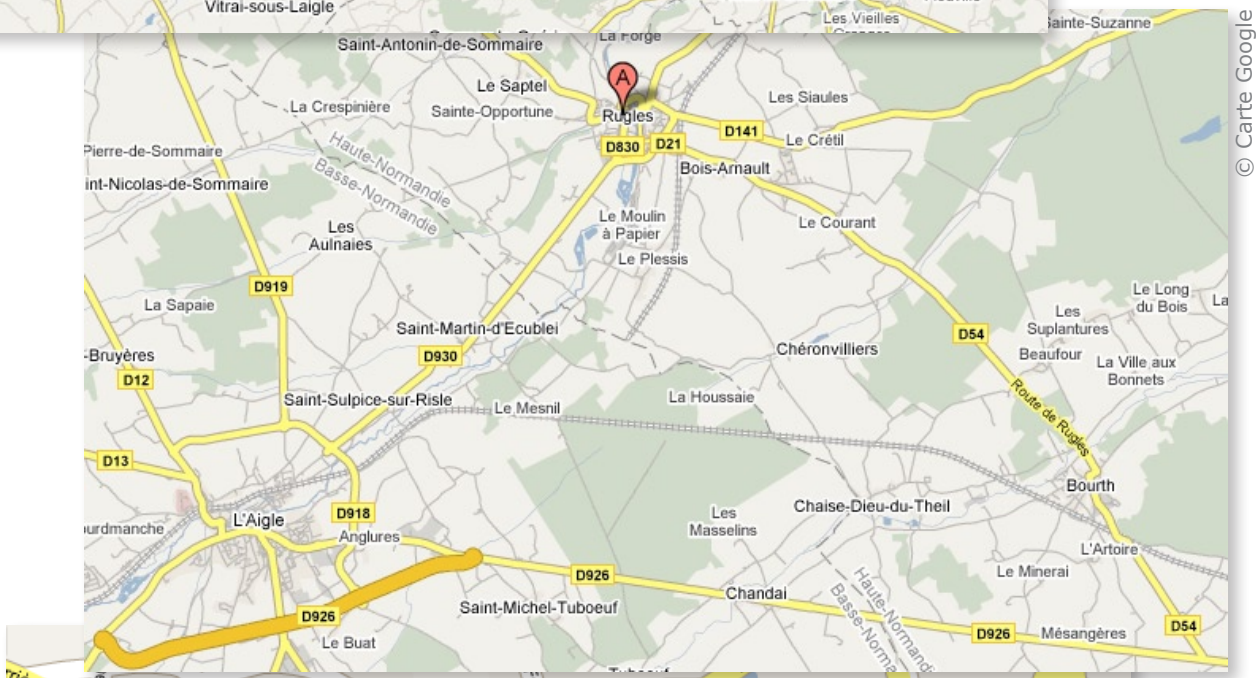
Rugles
Le Saptel
Sainte-Opportune
Les Siaules
Le Crétil
Bois-Arnault
Le Courant
Le Moulin à Papier
Le Plessis
Les Aulnaies
La Sapaie
Saint-Martin-d'Ecublei
Chéronvilliers
Saint-Sulpice-sur-Risle
Le Mesnil
La Houssaie
L'Aigle
Anglures
Chaise-Dieu-du-Theil
Bourth
Saint-Michel-Tuboeuf
Chandai
Le Buat
Mésangères
Haute-Normandie
Basse-Normandie
D141
D830
D21
D919
D930
D12
D13
D918
D926
D54
© Carte Google

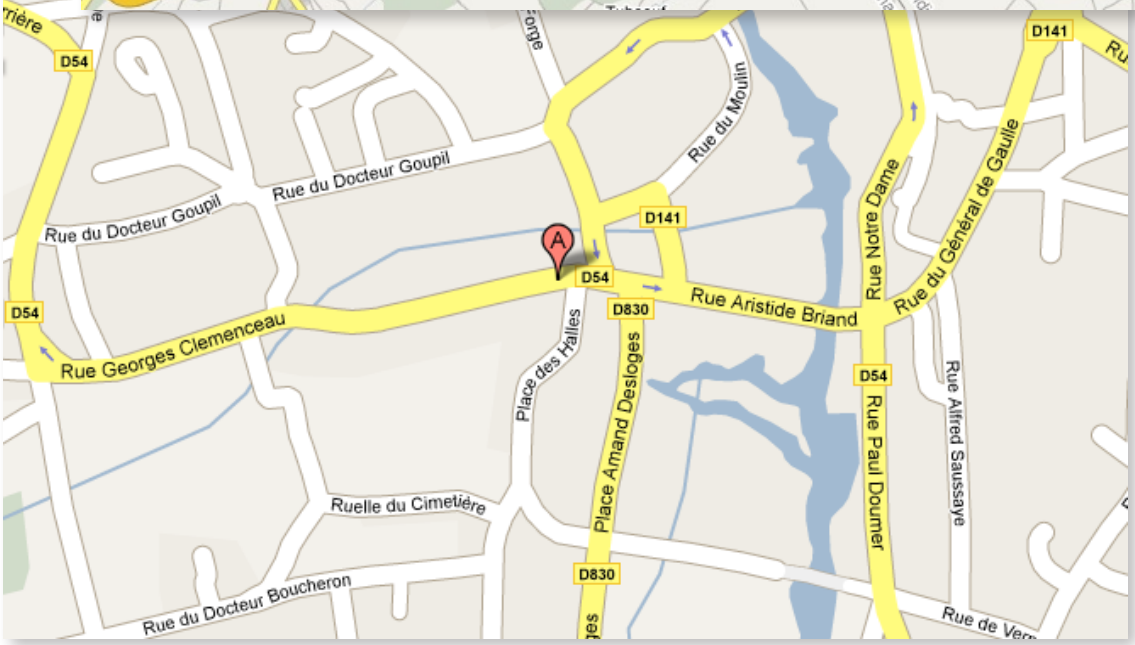
Rue du Docteur Goupil
Rue Georges Clemenceau
Rue Aristide Briand
Rue du Moulin
Rue Notre Dame
Rue du Général de Gaulle
Place des Halles
Place Amand Desloges
Rue Paul Doumer
Rue Alfred Saussaye
Ruelle du Cimetière
Rue du Docteur Boucheron
D141
D54
D830
© Carte Google